

Documento Preliminare

Progettisti incaricati in RUP

Ing. Massimo CRISTIANO (capogruppo)

dot. Valeria LUPIANO

arch. Salvatore AMADEO

arch. Paolo MALARA

Ing. Vincenzo AUGURUSA

Ing. Vincenzo MARRANO

Ing. Giuliana COPPA

dot. Roberto SABATINO

Ing. Gianfranco de TULLO

Ing. Gianmarco SANTACROCE

Collaboratori

Ing. Gaetano DE ROSE

Ing. Stefano GALIARDI

Consulenti

arch. Alessandro TUMINO

arch. Filippo ORIORE

Il Responsabile del Procedimento

(geom. Michel CIMA)

Deliberazione di approvazione

C. C. n. 21 del 27/10/2014

Il Segretario Comunale

(arch. Paolo MALARA)

Il Sindaco

(dot. Massimo PIZZO)



Elaborato n. 14

QSFR

Scala

1:10.000













Data

2014

QUADRO CONOSCITIVO  
Quadro Strutturale Economico  
e Capitale Sociale

Le risorse del territorio

Confini comunali

-  Aree gravate da usi civici derivanti dallo statuto agrario (L. 23/1990, D.leg. 42/2004)
-  Aree boscate derivanti dallo statuto agrario (L. 23/1990)
-  Zone d'interesse archeologico senza vincolo amministrativo specifico (art. 1, lett. a, L. 23/1990)
-  Aree ad elevata valenza ambientale ed ecologica: boschi e macchia
-  Aree ad elevata valenza ambientale ed ecologica: fiumi ed aree unite
-  Aree di raccordo rurale o di prevalente utilizzo agricolo
-  I borghi antichi
-  Le nuove politiche: opportunità di crescita e sviluppo urbano su Mesiato
-  Edifici d'interesse storico culturale da P.T.C.P.
-  Pozzi
-  Georisorse: grotta di Santa Cristina
-  Georisorse: ex cava

